



קפדוקיה ורכס האלאדאלר אפריל 2023

טיול של איילה גאוגרפית בהדרכת נועם בן משה



יום 1 – נחיתה בנבשהיר. נסיעה לקניון איחלרה. הליכה בקניון וביקור בכנסייה חצובה. לינה בכפר העתיק גוזלירט.

יום 2 – נסיעה לאגם נאר השוכן בלוע הר געש שהתפוצץ. ביקור בעיר המערות דרינקויו. המשך לעמקי קפדוקיה והליכה בעמק הוורוד (Rose Valley). לינה בנבשהיר.

יום 3 – יום מלא בעמקי קפדוקיה. התחלנו בתצפית באוצ'יסהר, המשכנו להליכה בעמק האהבה. אחר כך ביקרנו בעיירה אבנוס והלכנו לאורך הנהר האדום. המשכנו לסדנת קדרים. משם המשכנו לטיול בעמק הנזירים (עלי פאשה) ובסוף יצאנו להליכה במוזאון הפתוח של Zelve. ביקרנו במפעל שטיחים עם המוכר הישראלי. לינה בנבשהיר.

יום 4 – עזבנו את קפדוקיה וירדנו לעמק הגדול חסר הניקוז שמדרום לה. ביקרנו בשמורת ביצות הסולטן והלכנו על המסלול הצף. המשך נסיעה דרומה להרי אלדאלר וקניון המלנדיז. עלינו על דולומושים לביקור במפלי Yeshilkoy הנופלים מגשר סלע טבעי לתוך הנהר מתחת. המשכנו לאורך הקניון וביקרנו בשרשרת מפלי קפוזבאשי האדירים. לינה בכפר הקטן קפוזבאשי על פלגי מים.

יום 5 – יום גשום בהרי האלדאלר. עלינו לכפר הנידח אולופינאר וביקרנו בבית מקומי. ראינו את עדרי הפרות המאוכסנים בקומות התחתונות של הבתים. ביקרנו בבית קברות את "האדם הזקן בעולם" והמשכנו לעמק האצ'ר לכמה דקות של שמש. הכנו בעצמנו גוזלמה לצהריים. המשכנו צפונה וביקרנו במעיין המערה הענקי. המשכנו צפונה לקאיסרי ועצרנו בבסיס אתר הסקי המושלג. לינה בקאיסרי.

יום 6 – סיור בקאיסרי, עיר גדולה, מעניינת ונקיה עם פנינות ארכיטקטוניות מעשה הסלג'וקים וללא תיירים. טיסה חזרה מקייסרי לאיסטנבול ומשם חזרה לישראל.

הליכה לאורך הקניון של נהר המלנדיז (קניון איחלרה)



SHOT ON MI 10T PRO

יום ראשון של הליכה
הוא תמיד הכי קשה...



תצפית על הקניון מלמעלה. סוף סוף יצאה השמש והאירה לנו פנים וגם את הר הגעש
Hasan Dag



מראה צוקי הטוף של קניון
איחלרה והר הגעש Hasan
Dag בעל שתי הפסגות



שקיעה יפהפיה בדרך לכפר העתיק גוזליורט



● ○ ○
SHOT ON MI 10T PRO

השלג שקיבל את פנינו לאחר שהתמקמנו במלון בכפר גוזלירות



SHOT ON MI 10T PRO

בוקר היום השני בטיול קיבל את פנינו עם שמש זורחת ושלג
מסביב...



האגם העגול Nar שנוצר בהתפוצצות של כיס מגמה שחימם אקוויפר וגרם להיווצרות קיטור. תופעה דומה לזו שהתרחשה בבקעת רם בצפון הגולן. האגם מפורסם בשכבות המינרלים ששקעו בו ואיפשרו להעריך את האקלים בתורכיה באלפי השנים האחרונות.





ביקור במחילות העיר Derinkoyu, הגדולה מתוך
כמאתיים ערים תת-קרקעיות שהתגלו עד היום
בקפדוקיה. העיר שוכנת על שמונה מפלסים
ויורדת עשרות מטרים מתחת לפני הקרקע עד
למפלס מי התהום. בשיאה, יכלו למצוא כאן
מקלט מעל עשרים אלף אנשים.

בחלק העליון של העיר אורות, בתי מלאכה
ומחסנים ובחלקה הנמוך יותר, חדרי אוכל, אספה
ומגורים.

שימשה לצרכים שונים (בעיקר כמחסנים) לאורך
כאלפיים שנים אך שימשה כעיר מקלט בתקופות
של התקפות שבטים ממזרח.

תצפית ראשונה על העמקים של קפדוקיה מעל
הכפר Goreme



הליכה בעמק הוורוד.
הקרקע הוולקנית בקפדוקיה מעולה לחקלאות וכל
העמקים מעובדים. כדי לנצל את הקרקע עד תום,
נחצבו שבילי ההליכה לאנשים ולחמורים
במצוקים התוחמים את העמקים, לעתים תוך
יצירת מנהרות.





סלעי הטוף הפריכים בעלי הצורות
המוזרות שימשו להציבת כוכי
התבודדות וכנסיות, בעיקר לאורך
התקופה הביזנטית.

כאן צמחה הנזירות המזרחית –
מכוכים של בודדים, ללאורות
("מסדרון") ובהמשך לקונוביון
("חיים משותפים" תחת מסגרת
ומנהל, ולבסוף למנזרים
הראשונים. מכאן הגיעו ראשוני
אבות המנזרים של מדבר יהודה.

הליכת בוקר בעמק האהבה. שם העמק ניתן בגלל...



תצפית על עמודי הסלע של עמק האהבה מסוף מסלול ההליכה.




ביקור בעמק ה"נזירים". הסלע הכהה קשה יותר מהטוף שמתחתיו וכאשר נסחף הטוף נשמרו לעיתים הסלעים הקשים מלמעלה ויצרו לעמודי הסלע מראה של דמויות עטויות מצנפות.



בעמק Zelve הפראי ("המוזאון
הפתוח של זלוה") בו חיו
איכרים במערות עד שנות ה-
'60, כולל משפחתו של מוראט
המדריך המקומי





תצפית לעת ערב על הכפר
היפהפה Orthaisar והפקק
הגעשי הניצב מעליו, וששימש
מבצר טבעי

מרפסות התצפית בקצה השביל הצף בשמורת ביצות הסולטן. ראינו מעט עופות מים, בעיקר ברווזים (כולל הברווז צה ראש הנדיר) ומספר צבי מים





פידה (Pide) לצהריים

הליכה אל מפלי Yeshilkoy שהתגלו לאחר שנפרצו הדרכים לאורך קניון נהר ה-
Zamanti



יורדים בדרך החדשה
שנפרצה אל המפלים



מראה מפלי Yeshilkoy מראש הגשר הטבעי שנוצר משקיעת הטרורטין








תצפית ראשונה על מפלי
ה-Kapuzbashi האדירים. מעיינות
קרסטיים, מהגדולים בעולם, אשר
מקורם בנהר תת-קרקעי שנחשף בשל
החציבה הטבעית של קניון הנהר בהרי
האלדאלר הגירניים.

מפלי ה-Kapuzbashi



● ○ ○
SHOT ON MI 10T PRO

מפלי ה-Kapuzbashi



SHOT ON MI 10T PRO

ביקור בכפר הנידח Ulupinar ("המעייין הגבוה") שבלב הרי האלאדאלר



"האיש הזקן בעולם" ומהפכת החילון
בטורקיה בעקבות אטאטורק – שינוי לוח
השנה מהמוסלמי (מתחיל בשנת 622)
לגרגוריאני



עמק האצ'ר הפראי, שבו עצרנו בירידה חזרה אל הכפר Kapuzbashi



SHOT ON MI 10T PRO

בין עצי הערער בעמק Hacer



רחל וטלי מכינות
לקבוצה גוזלמה (מאפה
דמוי פיתה דקה מגולגלת
במילוי גבינה/ירקות
מוקפצים) במלון
בקפוזבאשי





גשר תלוי על נהר הזמנטי. בדרך חזרה צפונה ביקרנו בעוד מעיין שנובע מהמצוקים





נהר גדול וצלול נובע
מתוך פתח מערת ענק



בדרך לקאייסרי טיפסנו
על מורדות הר הגעש
ארצ'יס – הר געש ענק
שהתפרצויות שלו הן
מקור הטוף שמכסה את
קפדוקיה. על הר הגעש,
בצמוד לכביש הראשי,
נמצא אתר סקי.

חלק מהקבוצה השכים קום ביום האחרון ויצא לטיסה בכדור פורח בשמי קפדוקיה.





במסגד העתיק המסותת מאבני בזלת במתחם שהוקם לזכר אמו של הסולטן
הסלג'וקי עבדל א-דין השני לפני כ-800 שנים.




כיפת המסגד, העשויה ללא קשתות



● ○ ○

SHOT ON MI 10T PRO



בעיר
העתיקה
של
קאיסרי





מבט מהמלון על קאיסרי והר הגעש הענק שמעליה



● ○ ○
SHOT ON MI 10T PRO